

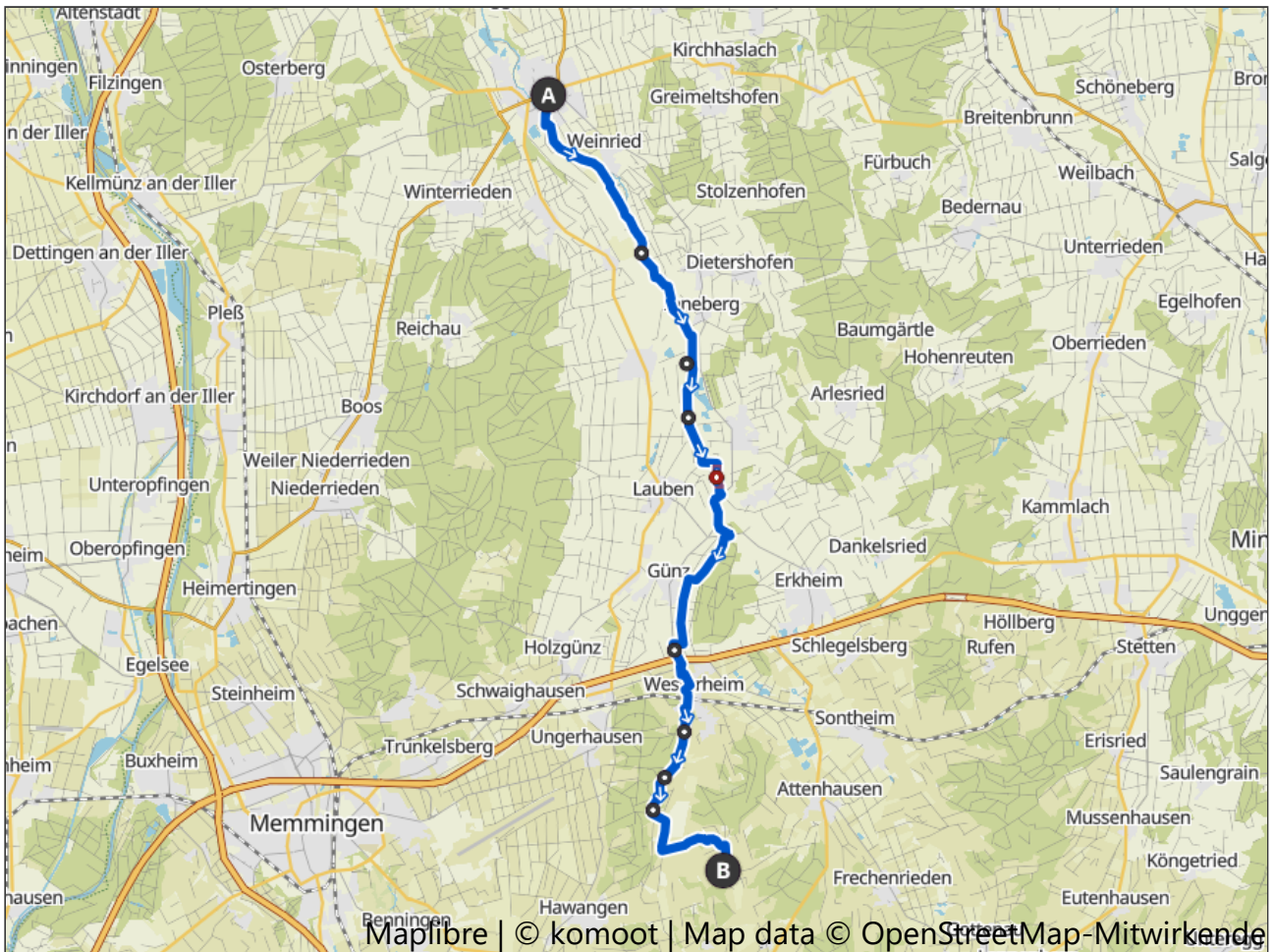
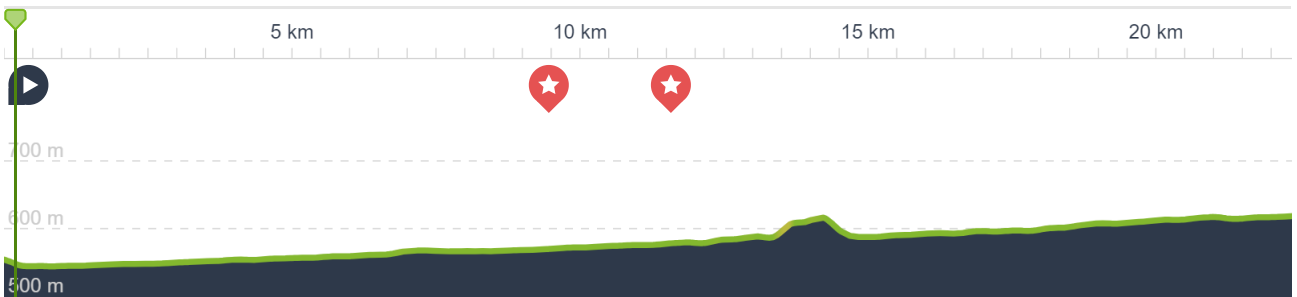


www.komoot.de/tour/1013053136



Von Hamburg nach Bad Wörishofen - Tag 28 - Babenhausen - Stephansried - Ottobeuren


05:06 24,6 km 4,8 km/h 200 m 50 m



Maplibre | © komoot | Map data © OpenStreetMap-Mitwirkende

-  1. Am Startpunkt in Richtung Nordwesten
für 35 m – gesamt 35 m

-  2. Links auf Stadtgasse, B 300.
für 72 m – gesamt 107 m

-  3. Links auf Jakob-Winter-Gasse.
für 90 m – gesamt 197 m

-  4. An der Kreuzung auf Frauenstraße Rechts abbiegen.
für 82 m – gesamt 280 m

-  5. Links auf Weg.
für 347 m – gesamt 627 m

-  6. Links auf Fabrikstraße.
für 282 m – gesamt 909 m

-  7. Scharf links auf Weg.
für 2,23 km – gesamt 3,13 km

-  8. Rechts und Weg folgen.
für 1,83 km – gesamt 4,97 km

-  9. Links und Weg folgen.
für 10 m – gesamt 4,98 km

-  10. Rechts und Weg folgen.
für 679 m – gesamt 5,66 km

-  11. Links und Straße folgen.
für 389 m – gesamt 6,05 km

-  12. Rechts und Weg folgen.
für 1,28 km – gesamt 7,33 km


-  13. Links und Straße folgen.
für 72 m – gesamt 7,41 km



















-  14. Rechts und Weg folgen.
für 639 m – gesamt 8,05 km

-  15. Rechts und Straße folgen.
für 131 m – gesamt 8,18 km

-  16. Turn around und Straße folgen.
für 131 m – gesamt 8,31 km

-  17. Rechts und Weg folgen.
für 2,46 km – gesamt 10,8 km

-  18. Links und Straße folgen.
für 361 m – gesamt 11,1 km

-
-  19. Rechts und Weg folgen.
für 791 m – gesamt 11,9 km
-
-  20. Rechts auf Moosmühle, MN 32.
für 209 m – gesamt 12,1 km
-
-  21. Geradeaus auf MN 32.
für 581 m – gesamt 12,7 km
-
-  22. Links auf Weg.
für 427 m – gesamt 13,1 km
-
-  23. Rechts auf MN 13.
für 146 m – gesamt 13,3 km
-
-  24. Links auf Weg.
für 412 m – gesamt 13,7 km
-
-  25. An der Gabelung links rechts halten und Weg folgen.
für 992 m – gesamt 14,7 km
-
-  26. Links und Weg folgen.
für 500 m – gesamt 15,2 km
-
-  27. Leicht links und Weg folgen.
für 1,05 km – gesamt 16,2 km
-
-  28. Rechts und Weg folgen.
für 243 m – gesamt 16,5 km
-
-  29. Links auf MN 32.
für 265 m – gesamt 16,8 km
-
-  30. Geradeaus auf Weg.
für 255 m – gesamt 17,0 km
-
-  31. An der Gabelung links rechts halten und Weg folgen.
für 36 m – gesamt 17,0 km
-
-  32. Rechts auf Erkheimer Straße, MN 16.
für 57 m – gesamt 17,1 km
-
-  33. Links auf Am Stellwinkel.
für 202 m – gesamt 17,3 km
-
-  34. Links und Am Stellwinkel folgen.
für 84 m – gesamt 17,4 km
-
-  35. Rechts auf Wiesenweg.
für 302 m – gesamt 17,7 km
-
-  36. Rechts auf Mühlenweg.
für 164 m – gesamt 17,9 km



37. Links auf Günztalstraße.

für 448 m – gesamt 18,3 km



38. Rechts auf Bahnhofstraße.

für 71 m – gesamt 18,4 km



39. Links auf Bahnweg.

für 203 m – gesamt 18,6 km



40. Geradeaus auf Weg.

für 1,76 km – gesamt 20,3 km



41. An der Gabelung links halten und Weg folgen.

für 780 m – gesamt 21,1 km



42. Scharf links und Weg folgen.

für 205 m – gesamt 21,3 km



43. An der Gabelung links rechts halten und Weg folgen.

für 897 m – gesamt 22,2 km



44. Links und Weg folgen.

für 547 m – gesamt 22,8 km



45. Geradeaus und Weg folgen.

für 1,15 km – gesamt 23,9 km



46. Rechts und Straße folgen.

für 605 m – gesamt 24,5 km



47. Rechts und Nebenstraße folgen.

für 124 m – gesamt 24,7 km