

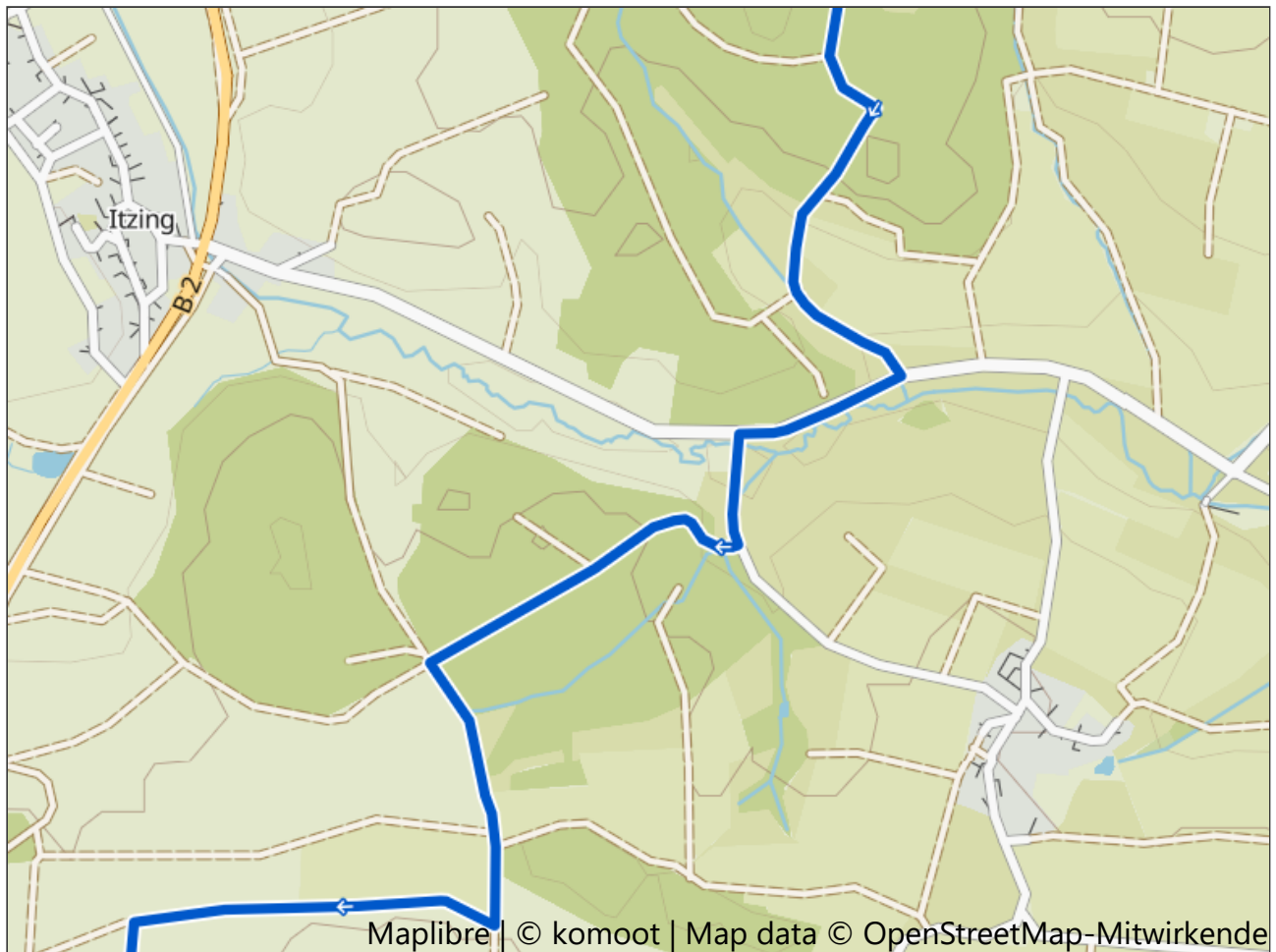
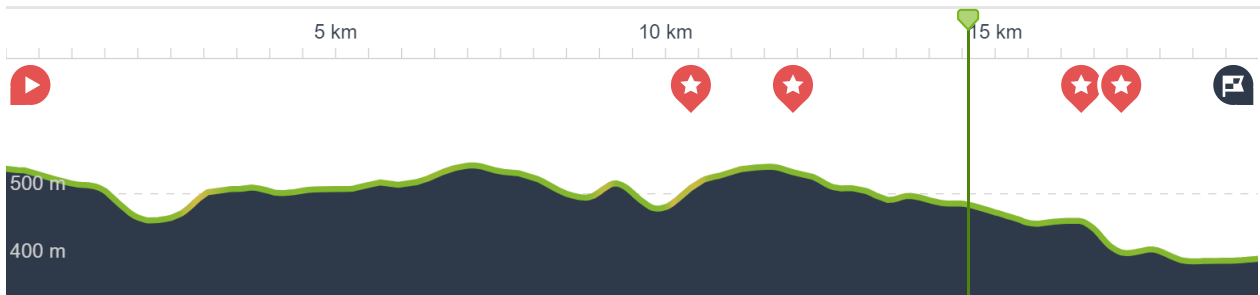



[www.komoot.de/tour/1013053132](https://www.komoot.de/tour/1013053132)




## Von Hamburg nach Bad Wörishofen - Tag 24 - Monheim i.Bay. - Donauwörth

**04:05** ↔ **19,0 km** **4,6 km/h** **200 m** **330 m**




-  1. Am Startpunkt in Richtung Westen  
für 37 m – gesamt 37 m


---

-  2. Links und Weg folgen.  
für 1,31 km – gesamt 1,35 km


---

-  3. Links und Weg folgen.  
für 817 m – gesamt 2,16 km


---

-  4. Rechts und Straße folgen.  
für 339 m – gesamt 2,50 km


---

-  5. Links und Straße folgen.  
für 218 m – gesamt 2,72 km


---

-  6. Rechts und Weg folgen.  
für 699 m – gesamt 3,42 km


---

-  7. Links und Weg folgen.  
für 541 m – gesamt 3,96 km


---

-  8. Rechts und Weg folgen.  
für 714 m – gesamt 4,68 km


---

-  9. Links und Weg folgen.  
für 1,27 km – gesamt 5,95 km


---

-  10. Rechts und Weg folgen.  
für 592 m – gesamt 6,54 km


---

-  11. Links und Weg folgen.  
für 496 m – gesamt 7,04 km


---

-  12. Geradeaus auf Alte Bundesstraße.  
für 299 m – gesamt 7,34 km


---

-  13. Geradeaus auf Weg.  
für 1,15 km – gesamt 8,48 km


---

-  14. Rechts und Weg folgen.  
für 420 m – gesamt 8,90 km


---

-  15. Links und Weg folgen.  
für 129 m – gesamt 9,03 km


---



















-  16. Rechts und Weg folgen.  
für 128 m – gesamt 9,16 km



















---

-  17. An der Gabelung links rechts halten und Wanderweg (SAC T1) folgen.  
für 176 m – gesamt 9,34 km

---

-  18. An der Gabelung links halten und Wanderweg (SAC T1) folgen.  
für 49 m – gesamt 9,39 km

- 
-  19. An der Gabelung links rechts halten und Wanderweg (SAC T1) folgen.  
für 182 m – gesamt 9,57 km
- 
-  20. Rechts und Wanderweg (SAC T1) folgen.  
für 186 m – gesamt 9,75 km
- 
-  21. Links und Fußweg folgen.  
für 165 m – gesamt 9,92 km
- 
-  22. Links auf Hafentreuther Straße, DON 27.  
für 128 m – gesamt 10,0 km
- 
-  23. Geradeaus auf Hoher Garten.  
für 40 m – gesamt 10,1 km
- 
-  24. An der Gabelung links rechts halten und Hoher Garten folgen.  
für 30 m – gesamt 10,1 km
- 
-  25. An der Gabelung links halten und Hoher Garten folgen.  
für 626 m – gesamt 10,7 km
- 
-  26. Geradeaus auf Weg.  
für 829 m – gesamt 11,6 km
- 
-  27. Rechts auf Edelweißweg.  
für 364 m – gesamt 11,9 km
- 
-  28. Rechts auf Weg.  
für 1,11 km – gesamt 13,0 km
- 
-  29. Links und Weg folgen.  
für 1,46 km – gesamt 14,5 km
- 
-  30. Rechts und Weg folgen.  
für 708 m – gesamt 15,2 km
- 
-  31. Rechts und Wanderweg (SAC T1) folgen.  
für 134 m – gesamt 15,4 km
- 
-  32. Links und Weg folgen.  
für 20 m – gesamt 15,4 km
- 
-  33. Scharf rechts auf Parkstraße.  
für 101 m – gesamt 15,5 km
- 
-  34. Leicht links auf Weg.  
für 77 m – gesamt 15,6 km
- 
-  35. Links und Weg folgen.  
für 764 m – gesamt 16,3 km
- 
-  36. Turn around und Weg folgen.  
für 95 m – gesamt 16,4 km

- 
-  37. Scharf links und Fußweg folgen.  
für 193 m – gesamt 16,6 km
- 
-  38. An der Gabelung links halten und Weg folgen.  
für 50 m – gesamt 16,7 km
- 
-  39. An der Gabelung links rechts halten und Weg folgen.  
für 87 m – gesamt 16,7 km
- 
-  40. Links auf Schneegarten.  
für 60 m – gesamt 16,8 km
- 
-  41. Leicht rechts auf Promenade.  
für 89 m – gesamt 16,9 km
- 
-  42. Links und Promenade folgen.  
für 19 m – gesamt 16,9 km
- 
-  43. Turn around und Promenade folgen.  
für 19 m – gesamt 16,9 km
- 
-  44. Geradeaus auf Fußweg.  
für 31 m – gesamt 17,0 km
- 
-  45. Links und Wanderweg (SAC T1) folgen.  
für 29 m – gesamt 17,0 km
- 
-  46. An der Gabelung links halten und Wanderweg (SAC T1) folgen.  
für 61 m – gesamt 17,1 km
- 
-  47. Links und Wanderweg (SAC T1) folgen.  
für 16 m – gesamt 17,1 km
- 
-  48. Rechts und Weg folgen.  
für 82 m – gesamt 17,2 km
- 
-  49. An der Kreuzung auf Weg Geradeaus abbiegen.  
für 336 m – gesamt 17,5 km
- 
-  50. Rechts und Fußweg folgen.  
für 33 m – gesamt 17,5 km
- 
-  51. Links und Nebenstraße folgen.  
für 100 m – gesamt 17,6 km
- 
-  52. An der Gabelung links halten und Nebenstraße folgen.  
für 181 m – gesamt 17,8 km
- 
-  53. Rechts und Weg folgen.  
für 59 m – gesamt 17,9 km
- 
-  54. An der Gabelung links halten und Wanderweg (SAC T1) folgen.  
für 300 m – gesamt 18,2 km



55. Rechts und Wanderweg (SAC T1) folgen.

für 16 m – gesamt 18,2 km

---



56. Links und Weg folgen.

für 262 m – gesamt 18,4 km

---



57. Links und Weg folgen.

für 186 m – gesamt 18,6 km

---



58. An der Gabelung links rechts halten und Weg folgen.

für 70 m – gesamt 18,7 km

---



59. Rechts und Weg folgen.

für 262 m – gesamt 19,0 km

---



60. An der Kreuzung auf Neudegger Allee Geradeaus abbiegen.

für 33 m – gesamt 19,0 km