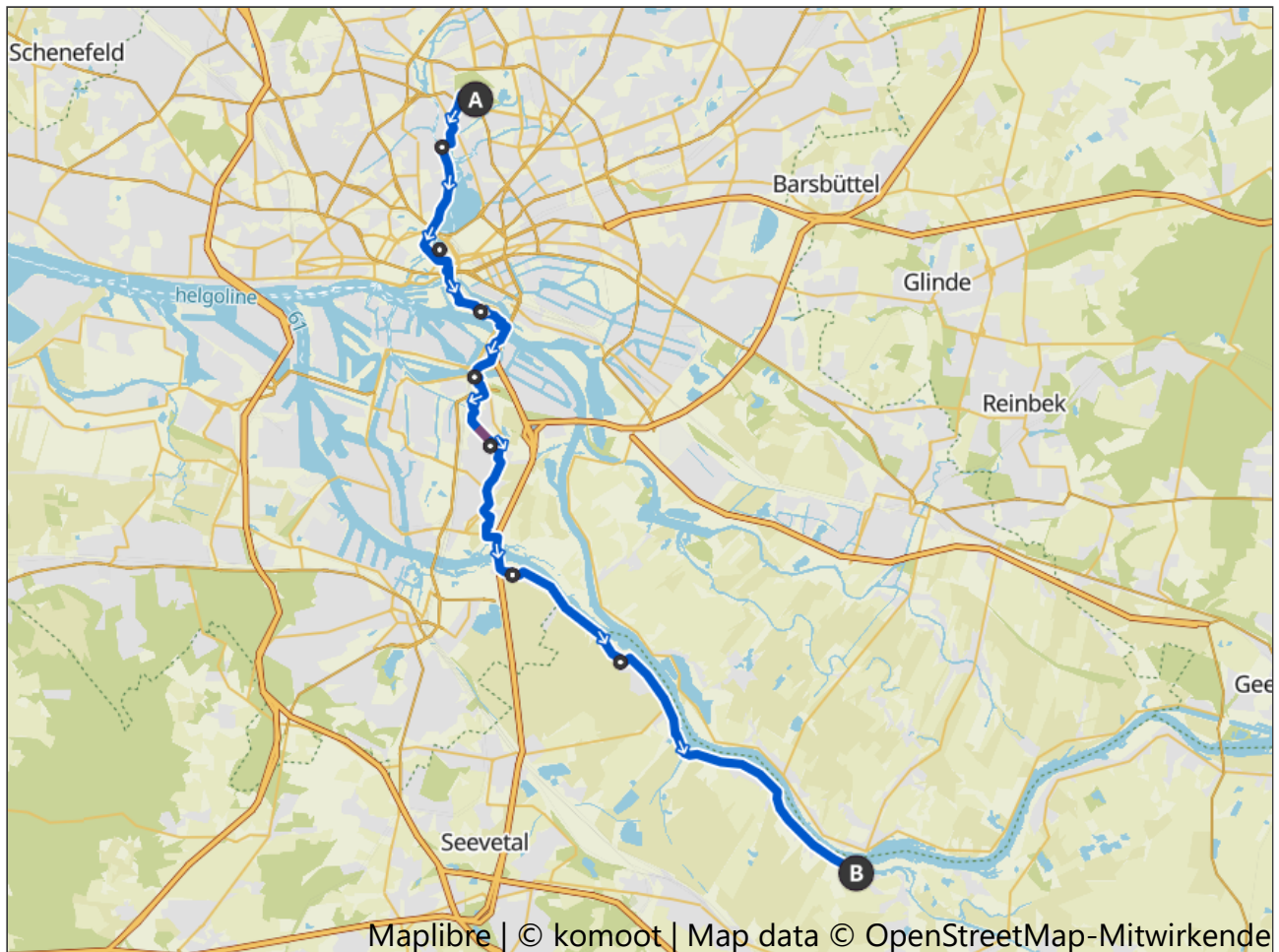
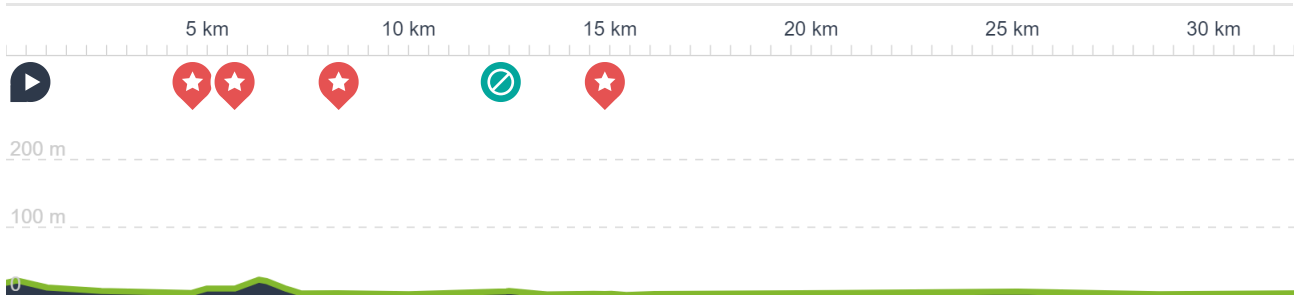






www.komoot.de/tour/1013053101


Von Hamburg nach Bad Wörishofen - Tag 1 - HH-Stadtpark (Trinkhalle), Pilgerzentrum St. Jacobi, Winsen-Luhe


🕒 07:09 ↔ 35,2 km ⌀ 4,9 km/h ↗ 80 m ↘ 90 m





-  1. Am Startpunkt in Richtung Nordwesten
für 237 m – gesamt 237 m


-  2. An der Kreuzung auf Weg Geradeaus abbiegen.
für 238 m – gesamt 475 m


-  3. Links und Weg folgen.
für 31 m – gesamt 506 m


-  4. Rechts auf Maria-Louisen-Straße.
für 168 m – gesamt 674 m


-  5. Links auf Weg.
für 44 m – gesamt 718 m


-  6. Links und Weg folgen.
für 401 m – gesamt 1,12 km


-  7. Geradeaus auf Dorotheenstraße.
für 27 m – gesamt 1,15 km


-  8. Geradeaus auf Maria-Louisen-Straße.
für 123 m – gesamt 1,27 km


-  9. Links auf Sierichstraße.
für 15 m – gesamt 1,28 km


-  10. Rechts auf Weg.
für 25 m – gesamt 1,31 km


-  11. Links und Weg folgen.
für 208 m – gesamt 1,52 km


-  12. An der Gabelung links rechts halten und Weg folgen.
für 543 m – gesamt 2,06 km


-  13. Rechts auf Fernsicht.
für 236 m – gesamt 2,30 km

-  14. Geradeaus auf Krugkoppel.
für 164 m – gesamt 2,46 km

-  15. Links auf Fußweg.
für 711 m – gesamt 3,17 km

-  16. An der Gabelung links halten und Fußweg folgen.
für 20 m – gesamt 3,19 km

-  17. Rechts und Fußweg folgen.
für 259 m – gesamt 3,45 km

-  18. An der Gabelung links halten und Wanderweg (SAC T1) folgen.
für 1,17 km – gesamt 4,62 km



19. An der Gabelung links halten und Fußweg folgen.

für 288 m – gesamt 4,91 km



20. An der Gabelung links rechts halten und Weg folgen.

für 82 m – gesamt 4,99 km



21. An der Gabelung links halten und Weg folgen.

für 37 m – gesamt 5,03 km



22. Geradeaus und Weg folgen.

für 91 m – gesamt 5,12 km



23. Leicht rechts und Weg folgen.

für 53 m – gesamt 5,17 km



24. Geradeaus und Weg folgen.

für 24 m – gesamt 5,19 km



25. Rechts und Wanderweg (SAC T1) folgen.

für 22 m – gesamt 5,21 km



26. Links und Fußweg folgen.

für 31 m – gesamt 5,24 km



27. An der Gabelung links halten und Fußweg folgen.

für 330 m – gesamt 5,57 km



28. Links und Fußweg folgen.

für 99 m – gesamt 5,67 km



29. Rechts und Weg folgen.

für 20 m – gesamt 5,69 km



30. Links und Fußweg folgen.

für 248 m – gesamt 5,94 km



31. Leicht rechts und Weg folgen.

für 20 m – gesamt 5,96 km



32. Links und Weg folgen.

für 101 m – gesamt 6,06 km



33. An der Gabelung links rechts halten und Weg folgen.

für 93 m – gesamt 6,16 km



34. Rechts auf Kleine Rosenstraße.

für 30 m – gesamt 6,19 km



35. Links auf Weg.



















für 24 m – gesamt 6,21 km







































36. Geradeaus auf Weg.

für 126 m – gesamt 6,34 km

-
- ↑ 37. Geradeaus und Weg folgen.
für 53 m – gesamt 6,39 km
-
- ↪ 38. Rechts auf Zum Jakobikirchhof.
für 42 m – gesamt 6,43 km
-
- ↵ 39. Links auf Jakobikirchhof.
für 65 m – gesamt 6,49 km
-
- ↪ 40. Leicht rechts und Jakobikirchhof folgen.
für 19 m – gesamt 6,51 km
-
- ↪ 41. Rechts und Jakobikirchhof folgen.
für 141 m – gesamt 6,65 km
-
- ↪ 42. Leicht rechts und Weg folgen.
für 18 m – gesamt 6,67 km
-
- ↵ 43. Links und Weg folgen.
für 105 m – gesamt 6,78 km
-
- ↪ 44. Rechts auf Fischertwiete.
für 72 m – gesamt 6,85 km
-
- ↻ 45. Scharf rechts auf Meßberg.
für 39 m – gesamt 6,89 km
-
- ↻ 46. An der Kreuzung auf Nebenstraße Scharf rechts abbiegen.
für 81 m – gesamt 6,97 km
-
- ↺ 47. Turn around und Nebenstraße folgen.
für 43 m – gesamt 7,01 km
-
- ↵ 48. An der Kreuzung auf Meßberg Scharf links abbiegen.
für 70 m – gesamt 7,08 km
-
- ↪ 49. Rechts auf Fußweg.
für 26 m – gesamt 7,11 km
-
- ↪ 50. Rechts und Fußweg folgen.
für 27 m – gesamt 7,14 km
-
- ↵ 51. Links und Fußweg folgen.
für 43 m – gesamt 7,18 km
-
- ↵ 52. Links und Fußweg folgen.
für 32 m – gesamt 7,21 km
-
- ↪ 53. Rechts und Fußweg folgen.
für 64 m – gesamt 7,28 km
-
- ↵ 54. An der Kreuzung auf Poggenmühle Leicht links abbiegen.
für 126 m – gesamt 7,40 km

-
-  55. Rechts auf Brooktorkai.
für 18 m – gesamt 7,42 km
-
-  56. Leicht links auf Fußweg.
für 39 m – gesamt 7,46 km
-
-  57. Geradeaus auf Poggenmühle.
für 60 m – gesamt 7,52 km
-
-  58. An der Kreuzung auf Ericusbrücke Geradeaus abbiegen.
für 72 m – gesamt 7,59 km
-
-  59. Geradeaus auf Stockmeyerstraße.
für 48 m – gesamt 7,64 km
-
-  60. Geradeaus auf Weg.
für 124 m – gesamt 7,76 km
-
-  61. An der Gabelung links rechts halten und Weg folgen.
für 162 m – gesamt 7,92 km
-
-  62. An der Gabelung links halten und Weg folgen.
für 133 m – gesamt 8,06 km
-
-  63. Geradeaus und Weg folgen.
für 111 m – gesamt 8,17 km
-
-  64. Scharf rechts auf Buenos-Aires-Kai.
für 27 m – gesamt 8,20 km
-
-  65. Links und Buenos-Aires-Kai folgen.
für 31 m – gesamt 8,23 km
-
-  66. Links auf Weg.
für 30 m – gesamt 8,26 km
-
-  67. Links auf Buenos-Aires-Kai.
für 37 m – gesamt 8,30 km
-
-  68. Geradeaus auf Versmannkai.
für 111 m – gesamt 8,41 km
-
-  69. Geradeaus auf Weg.
für 338 m – gesamt 8,74 km
-
-  70. Rechts auf Baakenparkbrücke.
für 69 m – gesamt 8,81 km
-
-  71. Links auf Wanderweg (SAC T1).
für 81 m – gesamt 8,90 km
-
-  72. Links und Wanderweg (SAC T1) folgen.
für 95 m – gesamt 8,99 km

-
-  73. Rechts und Wanderweg (SAC T1) folgen.
für 44 m – gesamt 9,03 km
-
-  74. Links und Weg folgen.
für 336 m – gesamt 9,37 km
-
-  75. An der Gabelung links halten und Weg folgen.
für 67 m – gesamt 9,44 km
-
-  76. Rechts und Weg folgen.
für 51 m – gesamt 9,49 km
-
-  77. Rechts und Weg folgen.
für 34 m – gesamt 9,52 km
-
-  78. Links und Weg folgen.
für 32 m – gesamt 9,55 km
-
-  79. Rechts und Weg folgen.
für 243 m – gesamt 9,80 km
-
-  80. Turn around und Weg folgen.
für 18 m – gesamt 9,81 km
-
-  81. Links auf Elbbrücken.
für 194 m – gesamt 10,0 km
-
-  82. Turn around und Elbbrücken folgen.
für 194 m – gesamt 10,2 km
-
-  83. Rechts auf Weg.
für 124 m – gesamt 10,3 km
-
-  84. Links und Weg folgen.
für 82 m – gesamt 10,4 km
-
-  85. Rechts und Weg folgen.
für 491 m – gesamt 10,9 km
-
-  86. Geradeaus auf Veddeler Elbdeich.
für 44 m – gesamt 10,9 km
-
-  87. Links auf Weg.
für 20 m – gesamt 11,0 km
-
-  88. An der Gabelung links rechts halten und Weg folgen.
für 25 m – gesamt 11,0 km
-
-  89. An der Gabelung links rechts halten und Weg folgen.
für 141 m – gesamt 11,1 km
-
-  90. Leicht rechts und Weg folgen.
für 42 m – gesamt 11,2 km

-
-  91. Links und Weg folgen.
für 29 m – gesamt 11,2 km
-
-  92. An der Kreuzung auf Weg Leicht links abbiegen.
für 731 m – gesamt 11,9 km
-
-  93. Links und Weg folgen.
für 19 m – gesamt 12,0 km
-
-  94. Rechts und Weg folgen.
für 82 m – gesamt 12,0 km
-
-  95. Leicht rechts und Weg folgen.
für 45 m – gesamt 12,1 km
-
-  96. An der Gabelung links halten und Weg folgen.
für 260 m – gesamt 12,3 km
-
-  97. Links und Weg folgen.
für 19 m – gesamt 12,4 km
-
-  98. Links und Weg folgen.
für 20 m – gesamt 12,4 km
-
-  99. Turn around und Weg folgen.
für 72 m – gesamt 12,5 km
-
-  100. Links und Weg folgen.
für 114 m – gesamt 12,6 km
-
-  101. An der Gabelung links rechts halten und Weg folgen.
für 67 m – gesamt 12,6 km
-
-  102. Rechts und Weg folgen.
für 203 m – gesamt 12,8 km
-
-  103. Links und Weg folgen.
für 74 m – gesamt 12,9 km
-
-  104. Rechts und Weg folgen.
für 29 m – gesamt 12,9 km
-
-  105. Geradeaus auf Hövelwetterweg.
für 301 m – gesamt 13,2 km
-
-  106. Rechts auf Kleingartenweg.
für 58 m – gesamt 13,3 km
-
-  107. Geradeaus auf Ligusterweg.
für 270 m – gesamt 13,6 km
-
-  108. Links auf Weg.
für 245 m – gesamt 13,8 km



109. Links und Fußweg folgen.

für 228 m – gesamt 14,0 km



110. An der Gabelung links rechts halten und Fußweg folgen.

für 642 m – gesamt 14,7 km



111. Geradeaus auf Hövelpromenade.

für 815 m – gesamt 15,5 km



112. Rechts auf Weg.

für 164 m – gesamt 15,7 km



113. Rechts auf Hövelpromenade.

für 15 m – gesamt 15,7 km



114. Links auf Weg.

für 185 m – gesamt 15,9 km



115. Links und Weg folgen.

für 41 m – gesamt 15,9 km



116. Rechts und Weg folgen.

für 59 m – gesamt 16,0 km



117. Links auf Schönenfelder Straße.

für 313 m – gesamt 16,3 km



118. Rechts auf Kirchdorfer Straße.

für 489 m – gesamt 16,8 km



119. Leicht links auf Weg.

für 119 m – gesamt 16,9 km



120. Links auf Kirchdorfer Straße.

für 289 m – gesamt 17,2 km



121. An der Kreuzung auf Fußweg Rechts abbiegen.

für 63 m – gesamt 17,2 km



122. Links und Fußweg folgen.

für 659 m – gesamt 17,9 km



123. Links und Weg folgen.

für 17 m – gesamt 17,9 km



124. Geradeaus auf Kirchdorfer Damm.

für 170 m – gesamt 18,1 km





















125. Links auf Weg.

für 95 m – gesamt 18,2 km



126. Rechts und Weg folgen.

für 35 m – gesamt 18,2 km

-
-  127. Leicht rechts und Weg folgen.
für 38 m – gesamt 18,2 km
-
-  128. An der Gabelung links halten und Weg folgen.
für 217 m – gesamt 18,5 km
-
-  129. Rechts auf Dahlgrünring.
für 35 m – gesamt 18,5 km
-
-  130. An der Kreuzung auf Stübenhofer Weg Scharf links abbiegen.
für 341 m – gesamt 18,8 km
-
-  131. Rechts auf Weg.
für 23 m – gesamt 18,9 km
-
-  132. Scharf links und Weg folgen.
für 337 m – gesamt 19,2 km
-
-  133. Rechts auf Stillhorner Hauptdeich.
für 90 m – gesamt 19,3 km
-
-  134. Geradeaus auf Weg.
für 826 m – gesamt 20,1 km
-
-  135. Links und Weg folgen.
für 57 m – gesamt 20,2 km
-
-  136. Rechts auf Neuländer Elbdeich.
für 376 m – gesamt 20,6 km
-
-  137. Rechts auf Nebenstraße.
für 52 m – gesamt 20,6 km
-
-  138. Turn around und Nebenstraße folgen.
für 52 m – gesamt 20,7 km
-
-  139. Rechts auf Neuländer Elbdeich.
für 212 m – gesamt 20,9 km
-
-  140. Geradeaus auf Fünfhausener Deichweg.
für 128 m – gesamt 21,0 km
-
-  141. Rechts auf Fünfhausener Hauptdeich.
für 113 m – gesamt 21,1 km
-
-  142. An der Gabelung links halten auf Weg.
für 625 m – gesamt 21,7 km
-
-  143. An der Gabelung links halten und Weg folgen.
für 2,51 km – gesamt 24,2 km
-
-  144. Rechts auf Nebenstraße.
für 46 m – gesamt 24,3 km



145. Links auf Elbdeich, K 25.

für 321 m – gesamt 24,6 km



146. Geradeaus auf Neue Deichstraße, K 25.

für 79 m – gesamt 24,7 km



147. An der Gabelung links rechts halten und Neue Deichstraße, K 25 folgen.

für 96 m – gesamt 24,8 km



148. Rechts auf Weg.

für 15 m – gesamt 24,8 km



149. Links und Nebenstraße folgen.

für 48 m – gesamt 24,9 km



150. An der Kreuzung auf Lührsweg Leicht rechts abbiegen.

für 81 m – gesamt 24,9 km



151. An der Gabelung links rechts halten und Lührsweg folgen.

für 84 m – gesamt 25,0 km



152. Rechts und Lührsweg folgen.

für 39 m – gesamt 25,1 km



153. Rechts auf Nebenstraße.

für 64 m – gesamt 25,1 km



154. Turn around und Weg folgen.

für 64 m – gesamt 25,2 km



155. Leicht links auf Lührsweg.

für 39 m – gesamt 25,2 km



156. Rechts und Lührsweg folgen.

für 29 m – gesamt 25,3 km



157. Links auf Weg.

für 238 m – gesamt 25,5 km



158. Rechts auf Neue Deichstraße, K 25.

für 323 m – gesamt 25,8 km



159. Links auf Weg.

für 33 m – gesamt 25,9 km



160. Rechts und Nebenstraße folgen.

für 1,64 km – gesamt 27,5 km



161. An der Gabelung links rechts halten und Weg folgen.

für 119 m – gesamt 27,6 km



162. Geradeaus auf Alter Elbdeich, K 25.

für 524 m – gesamt 28,1 km

-
- ↑ 163. Geradeaus auf Neue Deichstraße, K 25.
für 39 m – gesamt 28,2 km
-
- ↶ 164. Links auf Weg.
für 42 m – gesamt 28,2 km
-
- ↷ 165. Rechts und Weg folgen.
für 615 m – gesamt 28,8 km
-
- Y 166. An der Gabelung links rechts halten und Weg folgen.
für 148 m – gesamt 29,0 km
-
- Y 167. An der Gabelung links halten auf Wuhlenburg, K 1.
für 664 m – gesamt 29,6 km
-
- ↑ 168. Geradeaus auf K 1.
für 442 m – gesamt 30,1 km
-
- Y 169. An der Gabelung links halten auf Nebenstraße.
für 1,25 km – gesamt 31,3 km
-
- Y 170. An der Gabelung links halten und Weg folgen.
für 1,47 km – gesamt 32,8 km
-
- Y 171. An der Gabelung links halten und Weg folgen.
für 1,97 km – gesamt 34,8 km
-
- ↗ 172. An der Kreuzung Leicht rechts und Straße folgen.
für 94 m – gesamt 34,9 km
-
- ↗ 173. Leicht rechts und Straße folgen.
für 35 m – gesamt 34,9 km
-
- ↶ 174. Links auf K 1.
für 222 m – gesamt 35,1 km
-
- ↑ 175. Geradeaus auf Weg.
für 157 m – gesamt 35,3 km