

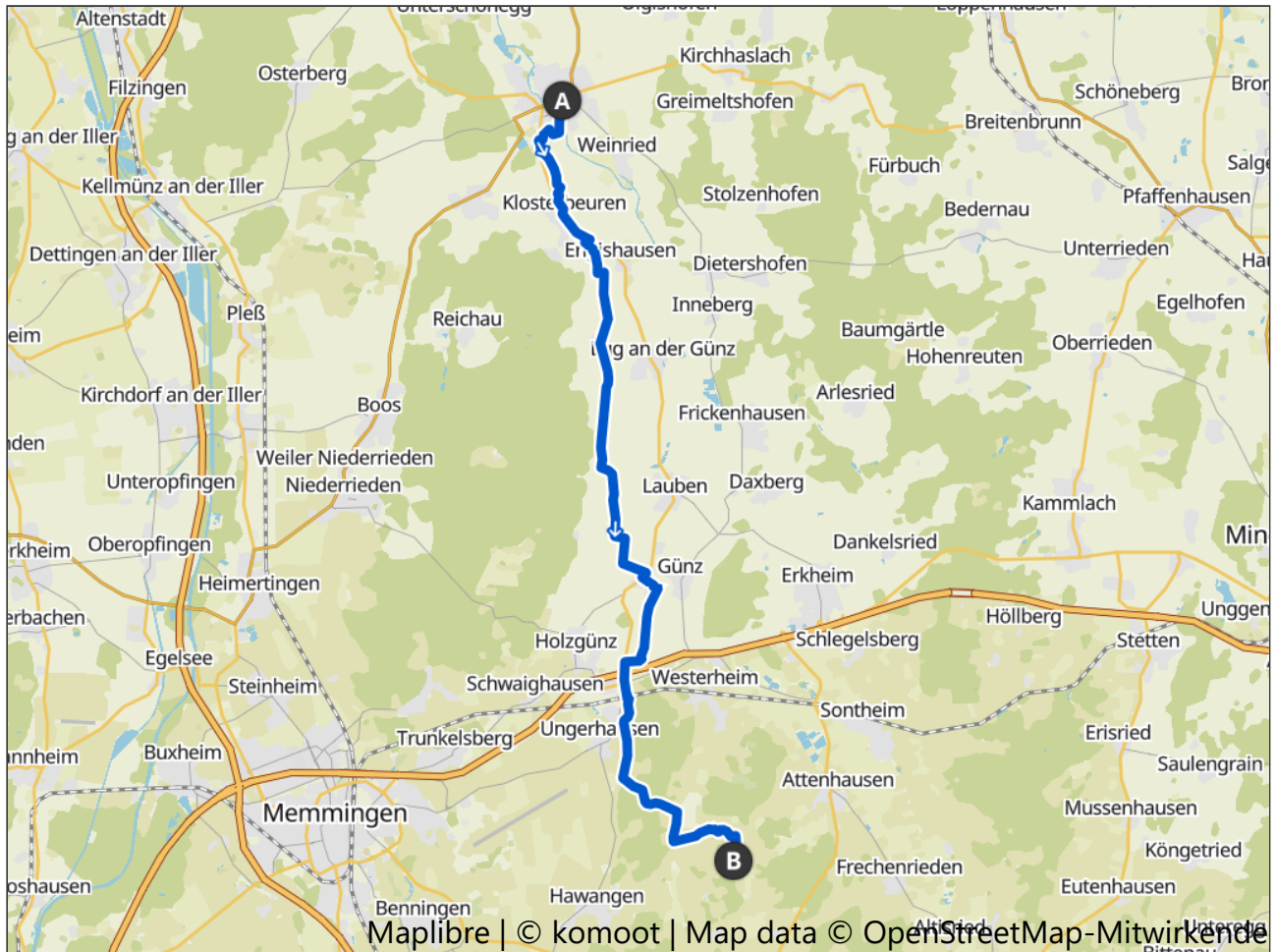
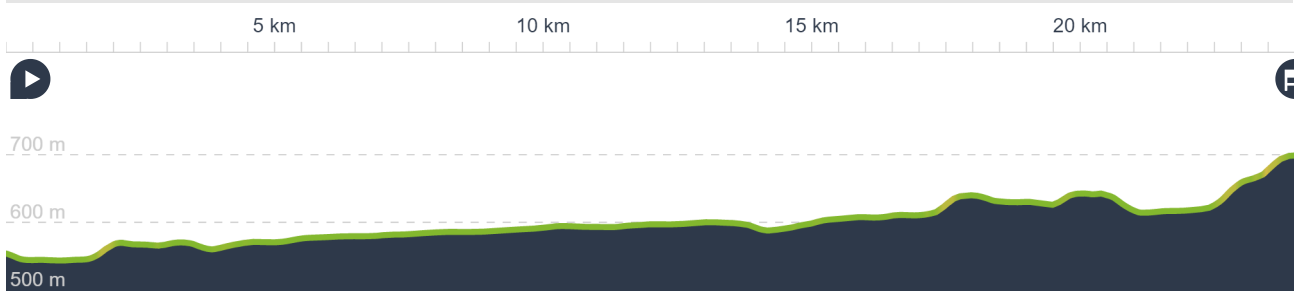


[www.komoot.de/tour/1013053136](https://www.komoot.de/tour/1013053136)



# Von Hamburg nach Bad Wörishofen - Tag 28 - Babenhausen - Stephansried

🕒 05:06 ↔ 24,4 km ⌀ 4,8 km/h ↗ 230 m ↘ 90 m



Maplibre | © komoot | Map data © OpenStreetMap-Mitwirkende

-  1. Am Startpunkt in Richtung Nordwesten  
für 35 m – gesamt 35 m

---

-  2. Links auf Stadtgasse, B 300.  
für 72 m – gesamt 107 m

---

-  3. Links auf Jakob-Winter-Gasse.  
für 90 m – gesamt 197 m

---

-  4. An der Kreuzung auf Frauenstraße Rechts abbiegen.  
für 82 m – gesamt 280 m

---

-  5. Links auf Weg.  
für 347 m – gesamt 627 m

---

-  6. Links auf Fabrikstraße.  
für 327 m – gesamt 954 m

---

-  7. Rechts auf Weg.  
für 155 m – gesamt 1,11 km

---

-  8. Rechts und Weg folgen.  
für 159 m – gesamt 1,27 km

---

-  9. Links und Wanderweg (SAC T1) folgen.  
für 308 m – gesamt 1,58 km

---

-  10. Rechts und Weg folgen.  
für 90 m – gesamt 1,67 km

---

-  11. Links auf St 2020.  
für 35 m – gesamt 1,70 km

---

-  12. Links auf Weg.  
für 1,14 km – gesamt 2,85 km

---

-  13. Leicht links und Weg folgen.  
für 287 m – gesamt 3,13 km

---

-  14. Links und Weg folgen.  
für 68 m – gesamt 3,20 km

---

-  15. An der Gabelung links rechts halten und Weg folgen.  
für 446 m – gesamt 3,65 km

---






-  16. Geradeaus auf Hauptstraße.  
für 42 m – gesamt 3,69 km



















---

-  17. Links auf Hauptstraße, St 2020.  
für 45 m – gesamt 3,74 km

---

-  18. Geradeaus auf Weg.  
für 96 m – gesamt 3,83 km

- 
-  19. An der Gabelung links halten und Weg folgen.  
für 778 m – gesamt 4,61 km
- 
-  20. Scharf rechts und Weg folgen.  
für 394 m – gesamt 5,01 km
- 
-  21. Scharf rechts und Weg folgen.  
für 636 m – gesamt 5,64 km
- 
-  22. Links und Weg folgen.  
für 157 m – gesamt 5,80 km
- 
-  23. Rechts und Weg folgen.  
für 4,75 km – gesamt 10,6 km
- 
-  24. Links und Weg folgen.  
für 309 m – gesamt 10,9 km
- 
-  25. An der Gabelung links rechts halten und Weg folgen.  
für 478 m – gesamt 11,3 km
- 
-  26. Leicht rechts und Weg folgen.  
für 1,02 km – gesamt 12,4 km
- 
-  27. Links und Weg folgen.  
für 248 m – gesamt 12,6 km
- 
-  28. Rechts und Weg folgen.  
für 608 m – gesamt 13,2 km
- 
-  29. Links und Weg folgen.  
für 489 m – gesamt 13,7 km
- 
-  30. Geradeaus auf Föhrenweg.  
für 121 m – gesamt 13,8 km
- 
-  31. Rechts auf Ortsstraße, St 2020.  
für 146 m – gesamt 14,0 km
- 
-  32. Links auf Weg.  
für 348 m – gesamt 14,3 km
- 
-  33. Rechts auf Birkenweg.  
für 30 m – gesamt 14,4 km
- 
-  34. Links auf Härtlebergstraße.  
für 123 m – gesamt 14,5 km
- 
-  35. Rechts auf Erlenweg.  
für 50 m – gesamt 14,5 km
- 
-  36. Geradeaus auf Weg.  
für 681 m – gesamt 15,2 km

- 
-  37. Links und Weg folgen.  
für 1,04 km – gesamt 16,2 km
- 
-  38. Rechts und Weg folgen.  
für 79 m – gesamt 16,3 km
- 
-  39. Rechts und Weg folgen.  
für 321 m – gesamt 16,6 km
- 
-  41. Geradeaus auf St 2020.  
für 338 m – gesamt 17,2 km
- 
-  43. Geradeaus und Weg folgen.  
für 271 m – gesamt 17,6 km
- 
-  44. An der Gabelung links halten und Wanderweg (SAC T1) folgen.  
für 42 m – gesamt 17,6 km
- 
-  45. Rechts und Weg folgen.  
für 583 m – gesamt 18,2 km
- 
-  46. Links und Weg folgen.  
für 246 m – gesamt 18,5 km
- 
-  47. Geradeaus auf Am Wald.  
für 98 m – gesamt 18,6 km
- 
-  48. Geradeaus auf Weg.  
für 1,05 km – gesamt 19,6 km
- 
-  49. Links und Weg folgen.  
für 555 m – gesamt 20,2 km
- 
-  50. Rechts und Weg folgen.  
für 332 m – gesamt 20,5 km
- 
-  51. Links und Weg folgen.  
für 79 m – gesamt 20,6 km
- 
-  52. An der Gabelung links halten und Weg folgen.  
für 560 m – gesamt 21,1 km
- 
-  53. An der Gabelung links rechts halten und Weg folgen.  
für 897 m – gesamt 22,0 km
- 
-  54. Links und Weg folgen.  
für 547 m – gesamt 22,6 km
- 
-  55. Geradeaus und Weg folgen.  
für 1,15 km – gesamt 23,7 km
- 
-  56. Rechts und Straße folgen.  
für 605 m – gesamt 24,3 km



57. Rechts und Nebenstraße folgen.

für 124 m – gesamt 24,5 km